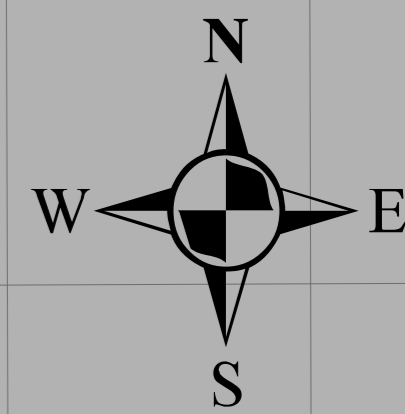


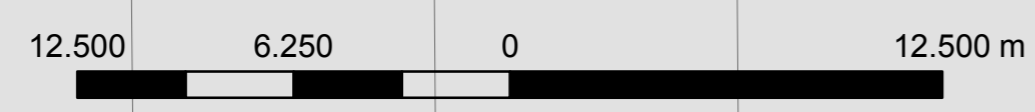
ÁREA DE PROTEÇÃO AMBIENTAL DA SUB-BACIA DO RIO APORÉ


Cassilândia/MS



LEGENDA

- Rios e Córregos
- Perímetro Urbano
- APA da Sub-Bacia do Rio Aporé
- Limite Municipal
- Aptidão Agrícola dos Solos**
 - 2 (a)bc - Lavoura (Regular e Restrito)
 - 3(abc) - Lavoura (Restrito)
 - TM1 - Lavoura/Pastagem Implantada - Restrita/Regular
 - TM2 - Pastagem plantada/Silvicultura - Restrita



 **CEMAPS ESTUDOS E PROJETOS AMBIENTAIS LTDA**
Av. Getúlio Vargas, nº 764 - Centro - Caracol/MS - 79.270-000

MAPA DE APITDÃO AGRÍCOLA DOS SOLOS
PRANCHA 6/11

MUNICÍPIO: Cassilândia
UF: Mato Grosso do Sul

Área da APA: 136.629,5830 ha
Perímetro: 308.175,68 m

SISTEMA DE COORDENADAS GEOGRÁFICAS
DATUM SIRGAS 2000

Assinatura:
Paulo Cezar Tertuliano
Eng. Agrônomo - CREA/MS 13.481-D