
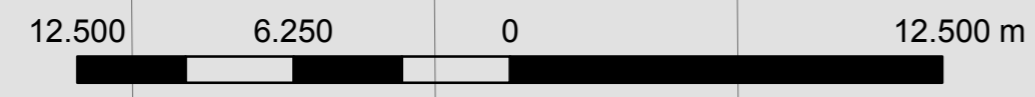



# ÁREA DE PROTEÇÃO AMBIENTAL DA SUB-BACIA DO RIO APORÉ Cassilândia/MS



## LEGENDA

- Rios e Córregos
  - Perímetro Urbano
  - APA da Sub-Bacia do Rio Aporé
  - Limite Municipal
- Altitude (m)**
- 397 - 495
  - 496 - 549
  - 550 - 602
  - 603 - 673
  - 674 - 829



 **CEMAPS ESTUDOS E PROJETOS AMBIENTAIS LTDA**  
Av. Getúlio Vargas, nº 764 - Centro - Caracol/MS - 79.270-000

**MAPA DE HIPSOMETRIA  
PRANCHA 8/11**

MUNICÍPIO: Cassilândia  
UF: Mato Grosso do Sul

Área da APA: 136.629,5830 ha  
Perímetro: 308.175,68 m

SISTEMA DE COORDENADAS GEOGRÁFICAS  
DATUM SIRGAS 2000

Assinatura:  
Paulo Cezar Tertuliano  
Eng. Agrônomo - CREA/MS 13.481-D