


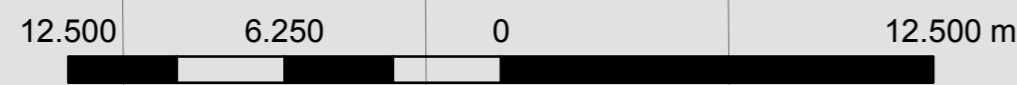
ÁREA DE PROTEÇÃO AMBIENTAL DA SUB-BACIA DO RIO APORÉ


Cassilândia/MS



LEGENDA

- Rios e Córregos
- Perímetro Urbano
- APA da Sub-Bacia do Rio Aporé
- Limite Municipal
- Bioma Cerrado



**CEMAPS ESTUDOS E PROJETOS AMBIENTAIS LTDA**
Av. Getúlio Vargas, nº 764 - Centro - Caracol/MS - 79.270-000

MAPA DE BIOMAS
PRANCHA 9/11

MUNICÍPIO: Cassilândia
UF: Mato Grosso do Sul

Área da APA: 136.629,5830 ha
Perímetro: 308.175,68 m

SISTEMA DE COORDENADAS GEOGRÁFICAS
DATUM SIRGAS 2000

Assinatura:
Paulo Cezar Tertuliano
Eng. Agrônomo - CREA/MS 13.481-D